



FELIPE POQUET

@ felipeyeu@gmail.com

680 81 35 96

/in/felipepoquet/

SOBRE MI

Me considero una persona responsable, organizada y con muchas ganas de continuar aprendiendo, formándome tanto profesional como personalmente y sacar lo mejor de mí mismo. Tengo una gran percepción del territorio desde cada uno de sus componentes y relaciones. Un apasionado por la naturaleza, la meteorología/climatología y la geoarqueología.


ESTUDIOS

Grado en Geografía y Medioambiente
Universidad de Valencia | 2020


Máster en Arqueología Profesional y Gestión Integral del Patrimonio
Universidad de Alicante | 2021

IDIOMAS


Español



Valenciano




Inglés




CONOCIMIENTOS

ArcGIS




Autocad




FruoViewer



IDRISI



QGIS



EXPERIENCIA

Ayuntamiento de Parcent

Concejal de Cultura, Patrimonio Histórico-Cultural y Agenda 2030
Mayo 2023 – Actualidad

Arqueólogo

Noviembre 2021 – Noviembre 2022

- Recuperación senda del Seguilí.
- Inventario bienes muebles Casa de Gabriel Miró.
- Recuperación senda de la Casa de la Neu.
- Catálogo de yacimientos y bienes culturales.
- Identificación e inventario de los mojones.
- Recopilación fuentes documentales y bibliografía.
- Aparición en documental "Venim de lluny".
- Aparición en programa "Ciutats desaparegudes".
- Cartografía de senderos y caminos.

Autónomo

Seguimiento arqueológico de las obras en el C/Colón
Ayuntamiento de Teulada | Febrero 2023 – Mayo 2023

Seguimiento arqueológico de las obras en la C/Iglesia y excavación de la Torre Medieval
Ayuntamiento de Xaló | Abril 2023 - Mayo 2023

Seguimiento arqueológico de las obras en el C/Nou, C/Almàssera y Costera de la Font de Parcent
Sepival Obras y Servicios SL | Marzo 2023 - Abril 2023

Seguimiento arqueológico de las obras en el C/Mig 18 de Parcent
Sepival Obras y Servicios SL | Febrero 2023

Elaboración Catálogo de Yacimientos Arqueológicos
Ayuntamiento de Villalonga | Febrero - Noviembre 2022

Estudio L'Assentament del Rabat (Rafelcofer) i paisatge prehistòric de la Safor
Instituto Universitario de Investigación en Arqueología y Patrimonio Histórico | Dic. 2020 – Jun. 2021

Estudio y cartografía Paraje Natural
Ayuntamiento de Castielfabib | Febrero – Mayo 2017

- Desarrollo y elaboración de cartografía para el folleto turístico del "Paraje natural de la Cruz de los Tres Reinos".
- Estudio geológico e histórico del municipio de Castielfabib para el folleto turístico del "Paraje natural de la Cruz de los Tres Reinos".

Excavaciones arqueológicas

Vila Romana de les Sorts
Ayuntamiento de Ròtova | Septiembre – Octubre 2019

- Excavación y acondicionamiento para museo de la villa romana de les Sorts.

L'Hort de la Torre
Ayuntamiento de Villalonga | Marzo – Julio 2018

- Trabajos de limpieza, prospección y excavación de cabañas íberas del siglo VI a.C. en l'Hort de la Torre (Villalonga).
- Clasificación del registro material arqueológico.

El Morquí
Ignacio Grau Mira | Octubre 2016

- Trabajos de limpieza, prospección y excavación arqueológica.
- Clasificación del registro material arqueológico.
- Procesamiento de los datos espaciales vinculados.

Cap d'Or
SYDCA XXI Contruccion | Junio – Septiembre 2020

- Puesta en valor del yacimiento ibero-romano de la Punta de Moraira.
- Limpieza y desbroce.
- Realización de catas.
- Excavación, documentación, limpieza y clasificación de materiales.



FELIPE POQUET

@ felipeyeu@gmail.com

680 81 35 96

/in/felipepoquet/

SOBRE MI

Me considero una persona responsable, organizada y con muchas ganas de continuar aprendiendo, formándome tanto profesional como personalmente y sacar lo mejor de mí mismo. Tengo una gran percepción del territorio desde cada uno de sus componentes y relaciones. Un apasionado por la naturaleza, la meteorología/climatología y la geoarqueología.

ESTUDIOS

Grado en Geografía y Medioambiente
Universidad de Valencia | 2020

Máster en Arqueología Profesional y Gestión Integral del Patrimonio
Universidad de Alicante | 2021

IDIOMAS

Español

Valenciano

Inglés

CONOCIMIENTOS

ArcGIS

Autocad

FruGoViewer

IDRISI

QGIS

CURSOS Y CERTIFICACIONES

Curso "III Taller de Pedra Seca" (40 horas)

Fecha curso: Del 2 de abril al 5 de mayo de 2022

Autoridad emisora: MACMA

Protección Civil y Emergencias Relacionadas con Fenómenos Meteorológicos Adversos.

Fecha de emisión: Abril 2018

Autoridad emisora: Centro de coordinación de Emergencias

Turismo y ordenación del litoral: presentación y balance de tres casos.

Fecha de emisión: 4 de octubre de 2019

Autoridad emisora: Càtedra ciutat de Cullera

Curso "II Taller de Pedra Seca" (40 horas)

Fecha de curso: Del 17 de abril al 2 de mayo de 2021

Autoridad emisora: MACMA

Carnet de Usuario Profesional de productos fitosanitarios.

Fecha de emisión: 30 de octubre de 2018

Nivel Básico

PUBLICACIONES

Landete, E., Poquet, F. (2023): "La climatología a la Vall d'igna".

En J.Fernández, V. Barciela, (coords.): La Vall d'igna: paisatges i prehistòria. ISBN 978-84-125893-8-2, pp. 31-38

Poquet, F. (2023): "El poblament del territori i el medi ambient".

En J.Fernández, V. Barciela, (coords.): La Vall d'igna: paisatges i prehistòria. ISBN 978-84-125893-8-2, pp. 165-176

Mateo, D., Álvarez, J. F., Vidal, R., Poquet, F., Grau, I. (2023): "El centro de producción agrícola y alfarero de les Hortes (Xaló, Alacant)".

En Grau, I., Molina, J., Sarabia, J., Mateo, D. (eds.) Paisajes romanos en el sur de la Provincia Tarraconense. Análisis arqueológico de la estructura territorial y el modelo socioeconómico. Petracos 13. Universidad de Alicante, pp. 69-90